

0. GRANICE



GRANICA GRAĐEVINSKOG PODRUČJA NASELJA I
IZDVOJENOG DIJELA GRAĐEVINSKOG PODRUČJA NASELJA



GRANICA IZDVOJENOG GRAĐEVINSKOG PODRUČJA IZVAN NASELJA

1. RAZVOJ I UREĐENJE POVRŠINA NASELJA

izgrađeno neizgrađeno ali uređeno



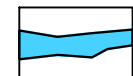
STAMBENA NAMJENA (IZGRAĐENI DIO)




STAMBENA NAMJENA (NEIZGRAĐENI ALI UREĐENI DIO)



JAVNA I DRUŠTVENA NAMJENA (IZGRAĐENI DIO)

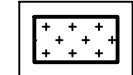


VODOTOK (IZGRAĐENI DIO)



PROMETNA POVRŠINA UNUTAR GRAĐEVINSKOG PODRUČJA

2. IZDVOJENO GRAĐEVINSKO PODRUČJE IZVAN NASELJA




GROBLJE (IZGRAĐENI DIO)

3. PROMET

3.1. CESTOVNI PROMET

postojelo planirano

L-42010



LOKALNE CESTA



OSTALE ULICE

Županija: OSJEČKO-BARANJSKA ŽUPANIJA	
Grad: OPĆINA NOVA KAPELA	
Naziv prostornog plana: III. IZMJENE I DOPUNE PROSTORNOG PLANA UREĐENJA OPĆINA NOVE KAPELE (Prjedlog)	
Naziv kartografskog prikaza: GRAĐEVINSKO PODRUČJE NASELJA GORNJI LIPOVAC I IZDVOJENO GRAĐEVINSKO PODRUČJE IZVAN NASELJA GROBLJE	
Broj kartografskog prikaza: 4.5.	Mjerilo kartografskog prikaza: 1 : 5 000
Odluka o izradi plana: "Službene novine Općine Nova Kapela" br.5/22	Odluka predstavničkog tijela o donošenju plana :
Javna rasprava (datum objave):	Javni uvid održan od: do:
Pečat tijela odgovornog za provođenje javne rasprave:	Odgovorna osoba za provođenje javne rasprave: IVAN ŠMIT
Mišljenje o usklađenosti s prostornim planom županije prema članku 107. Zakona o prostornom uređenju ("Narodne novine" br. 153/2013, 65/2017 114/2018, 39/2019 i 98/2019): broj mišljenja klasa: Datum:	
Pravna osoba/tijelo koje je izradilo plan: ZAVOD ZA PROSTORNO PLANIRANJE, d.d. OSIJEK	Pečat pravne osobe koja je izradila plan: Odgovorna osoba: KRUNOSLAV LIPIĆ, dipl.ing.arh.
Odgovorni voditelj: VANESA BUDAČ, dipl.ing.arh.	
Stručni tim u izradi plana: 1. VANESA BUDAČ, dipl.ing.arh. 2. KRUNOSLAV LIPIĆ, dipl.ing.arh. 3. VLADO SUDAR, dipl.ing.građ. 4. STJEPAN STAKOR, dipl.ing.kult.tehn. 5. IVICA BUGARIĆ, dipl.ing.građ.	
6. IVANA RADOLOVIĆ, građ.teh.vis.	
Pečat predstavničkog tijela:	Predsjednik predstavničkog tijela:
Istovjetnost ovog prostornog plana s izvornikom ovjerava:	Pečat nadležnog tijela: